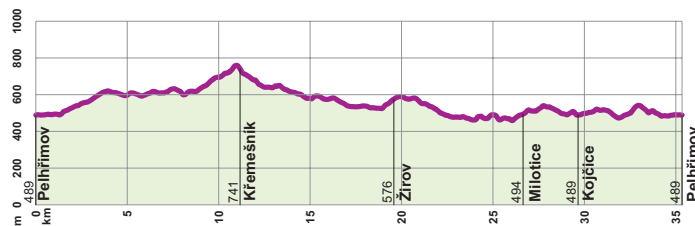
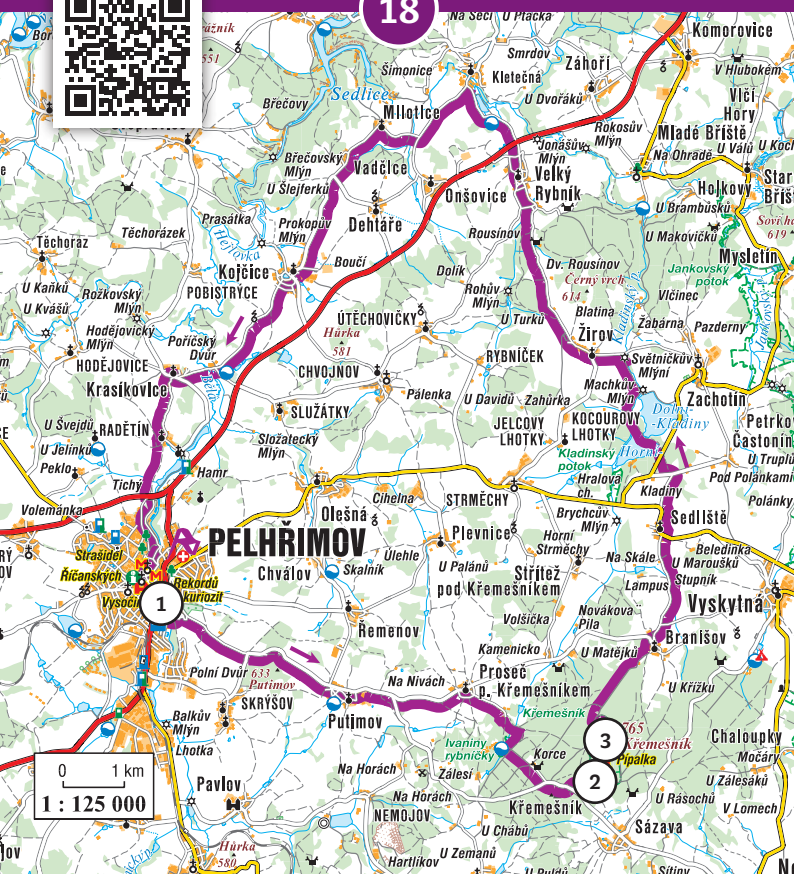




18



Erlebnispunkte in geographischen Koordinaten
Zajímavá místa udaná v geografických koordinátech

1	Pelhřimov 49°25'54"N 15°13'14"E	3	Aussichtsturm Pípalka Rozhledna Pípalka 49°24'13"N 15°19'38"E
2	Die Dreifaltigkeitskirche / Kostel Nejsvětější Trojice Křemešník 49°24'14"N 15°19'28"E		

Hochebene von Křemešník


Ausgangspunkt ist der historische Stadtplatz von **Pelhřimov**, wo sich einige Museen und interessante Ausstellungen befinden. Von hier aus fahren wir auf dem Radweg 5129 in Richtung Nový Rychnov. Über Putimov fahren wir nach Proseč pod Křemešníkem, wo wir auf die rote Trasse auffahren. Die bringt uns auf einem Feldweg bis zum Waldrand, wo der rote Weg links abbiegt. Wir jedoch fahren rechts auf dem nicht markierten Weg weiter, bis wir an Ivanas Teiche kommen. Hier biegen wir links ab und fahren bis zur Wegkreuzung an Stříbrná studánka, wo wir unseren Weg auf der grünen Trasse vorbei an der Kreuzung „Korce – Bus“ auf der Landstraße bis auf den Gipfel des Křemešník fortsetzen. Hier befinden sich die **Dreifaltigkeitskirche** und der **Aussichtsturm Pípalka**. Von Křemešník aus führt uns der rote Weg auf den Křemešník-Lehrpfad. Nun folgen wir dem Lehrpfad, vorbei am Wegweiser Pod Křemešníkem, bis wir zu der Abbiegung des Asphaltweges gelangen. Von hier aus fahren wir rechts nach Branišov, weiter auf dem blauen Weg über Sedliště nach Kladiny. Hier fahren wir auf die Landstraße auf und biegen vom blauen Weg links ab, um gleich darauf wieder rechts abzubiegen. Unterwegs treffen wir wieder auf die blaue Trasse, die jetzt nach links führt. Wir fahren zwischen den Teichen Horní a Dolní Kladiny. Auf der blauen Trasse kommen wir bis zur Straße, biegen hier links ab, fahren dann auf der Landstraße entlang über Žirov und Velký Rybník und kommen dann über den Radweg 5211 nach Kletečná, wo wir auf Radweg 1223 abbiegen und über Kojčice nach Pelhřimov zurückkehren.



Pelhřimov

Křemešnickou vrchovinou

Východním bodem je historické náměstí v **Pelhřimově**, kde se nachází několik muzeí a zajímavých expozic. Odtud pojedeme po cyklotrase 5129 směř Nový Rychnov. Přes Putimov dojedeme do Proseče pod Křemešníkem, kde se napojíme na červenou turistickou značku. Ta nás povede po ní cestou až na hranici lesa, kde odbočuje doleva. My se však vydáme vpravo na neznačenou cestu a dojedeme k Ivaným rybníčkům. Tady odbočíme vlevo a přijedeme k rozcestí Stříbrná studánka, odkud pokračujeme po zelené přes rozcestí „Korce – bus“ na silnici a po ní až na Křemešník. Zde se nachází **kostel Nejsvětější Trojice** a **rozhledna Pípalka**. Z Křemešníku se dáme po červené, která nás přivede na naučnou stezku Křemešník. Sledujeme naučnou stezku, mineme rozcestník Pod Křemešníkem a pokračujeme dále až k odbočce na asfaltku. Po ní se vydáme vpravo do Branišova, odkud pojedeme po modré přes Sedliště do Kladin.



Die Dreifaltigkeitskirche auf Křemešník
Kostel Nejsvětější Trojice na Křemešníku

Zde se napojíme na silnici a odbočíme z modré doleva, pokračujeme po silnici a po chvíli zahne doprava. Cestou narazíme opět na modrou, která nás nasměruje doleva. Projedeme mezi rybníky Horní a Dolní Kladiny a po modré dojedeme k silnici. Odbočíme doleva a po silnici přes Žirov a Velký Rybník zamíříme po cyklotrase 5211 do Kletečné, kde zahne na cyklotrasu 1223 a přes Kojčice se vracíme do Pelhřimova.